







蔵王ジオパーク構想 登山モデルコース（ロング）






| | | | | | | | |
|-------|--------------------------|-----------|------------------|------------------------|------|---------------|------------|
| ツアー名 | モデルコースTL - I 刈田峠～芝草平 コース | | | | | 所要時間(分) : 325 | 〔蔵王火山エリア〕 |
| 地点 | ①刈田峠 | ②前山 | ③杉ヶ峰 | ④芝草平 | (帰路) | ⑤刈田峠 | 移動 (バス) |
| 備考 | ・準備運動 | ・ひとつ目のピーク | ・板状節理 ・中央蔵王観賞 | ・高層湿地 ・高山植物 《昼食》 | ～ | | |
| 所要時間 | 15 | 10 | 20 | 40 | 120 | | |
| 移動手段等 | (バス) | | | | | | |






| | | | | | | | |
|-------|-----------------------------------|-----------|-----------------|---------------------------------|------------------------|---------------|------------|
| ツアー名 | モデルコースTL - II 刈田岳～馬の背～熊野岳～地藏山 コース | | | | | 所要時間(分) : 335 | 〔蔵王火山エリア〕 |
| ジオサイト | ①御釜展望所 | ②馬の背 | ③熊野岳 | ④地藏山 | (帰路) | ⑤刈田山頂駐車場 | 移動 (バス) |
| 内容 | ・準備運動 ・御釜観賞 ・トイレ | ・火山カルデラ観賞 | ・蔵王最高峰 ・熊野神社 | ・山形県方面景観観賞 ・アオモリトドマツ 《昼食》 | 【追加コース】 ・地藏尊 (+30分) | | |
| 所要時間 | 20 | 5 | 20 | 40 | 120 | | |
| 移動手段等 | (バス) | | | | | | |

| | | | | | | | |
|-------|-------------------------------|-----------------|--------------------|------------------------|---------------|----------------------------|-------------|
| ツアー名 | モデルコースTL - III 蔵王古道体験コース（ロング） | | | | | 所要時間(分) : 305 | 蔵王エコーラインエリア |
| ジオサイト | ①澄川スノーパーク | ②賽の碛 | ③大黒天 | ④刈田岳 | ⑤御釜展望所 | ⑥刈田山頂駐車場 | 移動 (バス) |
| 内容 | ・準備運動 ・御釜観賞 ・トイレ | ・輪廻転生 ・蔵王の植物 | ・大黒様と弘法大師 ・蔵王火山 | ・刈田嶺神社奥宮 ・伊達宗高公命願の碑 | ・御釜観賞 ・トイレ | 蔵王ハイライン利用 (大型バス@2,190円) | |
| 所要時間 | 20 | 20 | 20 | 20 | 20 | | |
| 移動手段等 | (バス) | | | | | | |

蔵王ジオパーク構想 登山モデルコース（ロング）

| | | | | | | | |
|-------|---|---|--|---|---|---|--|
| ツアー名 | モデルコースTL - IV | | 青麻古道縦走コース | | 所要時間(分) : 335 | 青麻山エリア | |
| ジオサイト | ①青麻古道入口 | ②青麻山頂 | ③あけら山 | ④七五六山展望台 | ⑤カタクリの丘 | ⑥北原尾登山口 | |
| |  |  |  |  |  |  | |
| 移動 | (120) | (45) | (45) | (20) | (30) | (移動) | |
| 内容 | ・準備運動 | ・太平洋側景観観賞 ・蔵王山と青麻山の歴史 《昼食》 | ・あけら信仰 | ・蔵王連峰景観観賞 | ・山地帯の植物 | | |
| 所要時間 | 15 | 20 | 10 | 20 | 10 | | |
| 移動手段等 | (バス) | | | | | | |

| | | | | | | | |
|-------|---|---|--|---|---|------------|--|
| ツアー名 | モデルコースTL - V | | 烏帽子岳コース（ロング） | | 所要時間(分) : 305 | えぼしスキー場エリア | |
| ジオサイト | ①ロックガーデン | ②白龍の滝 | ③ロックガーデン | ④千年杉 | ⑤ゴンドラハウス | | |
| |  |  |  |  |  | | |
| 移動 | (60) | (50) | (60) | (40) | | (移動) | |
| 内容 | ・準備運動 ・トイレ | ・滝観賞 | ・太平洋側景観観賞 《昼食》 | ・千年杉観賞 | | | |
| 所要時間 | 15 | 20 | 40 | 20 | | | |
| 移動手段等 | (バス) | | | | | | |

| | | | | | | | |
|-------|---|---|--|---|---------------|---|--|
| ツアー名 | モデルコースTL - VI | | 大黒天～刈田岳～熊野岳 コース | | 所要時間(分) : 320 | 蔵王エコーラインエリア | |
| ジオサイト | ③大黒天 | ④刈田岳 | ⑤御釜展望所 | ③熊野岳 | (帰路) | ⑥刈田山頂駐車場 | |
| |  |  |  |  | |  | |
| 移動 | (80) | (10) | (70) | (40) | | (移動) | |
| 内容 | ・大黒様と弘法大師 ・蔵王火山 | ・刈田嶺神社奥宮 ・伊達宗高公命願の碑 | ・御釜観賞 ・トイレ | ・蔵王最高峰 ・熊野神社 《昼食》 | | 蔵王ハイライン利用 (大型バス@2,190円) | |
| 所要時間 | 20 | 20 | 20 | 40 | 60 | | |
| 移動手段等 | (バス) | | | | | | |

※登山ガイド@6,000円～（ガイドの人数の目安：10～20名に1人のガイドが望ましい。応相談）

※所要時間は長めに設定しています。